

VzKat


Teil 4

Richtzeichen nach
Anlage 3 (zu § 42 Absatz 2 StVO)

Zeichen 301
Vorfahrt




Zeichen 306
Vorfahrtstraße



Zeichen 307
Ende der Vorfahrtstraße



Zeichen 308
Vorrang vor dem Gegenverkehr



Zeichen 310
Ortstafel Vorderseite

Unternummer Z 310 -
40: doppelseitig (Rückseite Z 311)



Ausführung nach RWB

Zeichen 311
Ortstafel Rückseite

Ausführung nach RWB

Zeichen 314¹⁾

Parken



Unternummer Z 314 -

10: Anfang (Aufstellung rechts) oder Ende (Aufstellung links)
 20: Ende (Aufstellung rechts) oder Anfang (Aufstellung links)
 30: Mitte (Aufstellung rechts) 31: Mitte (Aufstellung links)



Parkhaus

Unternummer Z 314 -

50: Parkhaus, Parkgarage



-50

Zeichen 314.1¹⁾

Beginn einer
Parkraumbewirtschaftungszone

Unternummer Z 314.1 -

40: doppelseitig (Rückseite Z 314.2)



Zeichen 314.2¹⁾

Ende einer
Parkraumbewirtschaftungszone



¹ Die Art einer Parkbeschränkung wird durch Zusatzzeichen angezeigt.

Zeichen 315¹⁾ Parken auf Gehwegen

Die Pfeile in Klammern bei den
Unternummern geben jeweils die
Pfeildarstellung auf dem Zeichen an.

Unternummer Z 315 -

50: halb in Fahrtr. links

51: halb in Fahrtr. links Anfang (→)

52: halb in Fahrtr. links Ende (←)

53: halb in Fahrtr. links Mitte (↔)

Unternummer Z 315 -

55: halb in Fahrtr. rechts

56: halb in Fahrtr. rechts Anfang (←)

57: halb in Fahrtr. rechts Ende (→)

58: halb in Fahrtr. rechts Mitte (↔)



-55

Unternummer Z 315 -

60: ganz in Fahrtr. links

61: ganz in Fahrtr. links Anfang (→)

62: ganz in Fahrtr. links Ende (←)

63: ganz in Fahrtr. links Mitte (↔)

Unternummer Z 315 -

65: ganz in Fahrtr. rechts

66: ganz in Fahrtr. rechts Anfang (←)

67: ganz in Fahrtr. rechts Ende (→)

68: ganz in Fahrtr. rechts Mitte (↔)



-66

Unternummer Z 315 -

70: halb quer zur Fahrtr. links

71: halb quer zur Fahrtr. links Anfang (→)

72: halb quer zur Fahrtr. links Ende (←)

73: halb quer zur Fahrtr. links Mitte (↔)

Unternummer Z 315 -

75: halb quer zur Fahrtr. rechts

76: halb quer zur Fahrtr. rechts Anfang (←)

77: halb quer zur Fahrtr. rechts Ende (→)

78: halb quer zur Fahrtr. rechts Mitte (↔)



-71

Unternummer Z 315 -

80: ganz quer zur Fahrtr. links

81: ganz quer zur Fahrtr. links Anfang (→)

82: ganz quer zur Fahrtr. links Ende (←)

83: ganz quer zur Fahrtr. links Mitte (↔)

Unternummer Z 315 -

85: ganz quer zur Fahrtr. rechts

86: ganz quer zur Fahrtr. rechts Anfang (←)

87: ganz quer zur Fahrtr. rechts Ende (→)

88: ganz quer zur Fahrtr. rechts Mitte (↔)



-88

1) Die Art einer Parkbeschränkung wird durch Zusatzzeichen angezeigt

Zeichen 316

Parken und Reisen



Parken und Mitfahren

Unternummer Z 316 -
50: Parken und Mitfahren**Zeichen 317**

Wandererparkplatz

**Bild 318**

Parkscheibe



Ausführung gemäß VkbI. 1981 S. 447

Zeichen 325.1

Beginn eines verkehrsberuhigten Bereichs

Unternummer Z 325.1 -
40: doppelseitig (Rückseite Z 325.2)**Zeichen 325.2**

Ende eines verkehrsberuhigten Bereichs



Zeichen 327

Tunnel

Unternummer Z 327 -

50: mit Längenangabe in m

51: mit Längenangabe in km

**Zeichen 328**

Nothalte- und Pannenbucht

**Zeichen 330.1**

Autobahn

**Zeichen 330.2**

Ende der Autobahn

**Zeichen 331.1**

Kraftfahrstraße

**Zeichen 331.2**

Ende der Kraftfahrstraße



Zeichen 332

Ausfahrttafel auf der Autobahn

**Zeichen 332.1**

Ausfahrttafel auf anderen Straßen außerhalb der Autobahn



-20

Unternummer Z 332.1 -

20: in Weiß mit Zielen nach Zeichen 432

Zeichen 333

Ausfahrt von der Autobahn

950 x 3450

**Zeichen 333.1**

Ausfahrt von anderen Straßen außerhalb der Autobahn

500 x 2000



500 x 2000


Unternummer Z 333.1

20: in Weiß (in Verb. m. Z 332.1-20)

-20

Zeichen 340

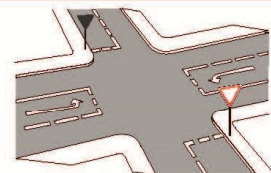
Leitlinie



Ausführung nach RMS

Zeichen 341

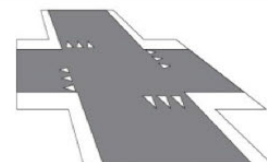
Wartelinie



Ausführung nach RMS

Zeichen 342

Haifischzähne



Ausführung nach RMS

Zeichen 350

Fußgängerüberweg

Unternummer Z 350 -

10: Aufstellung rechts

20: Aufstellung links

40: doppelseitig (-10 / -20)

750x750



-10

Ausführung nach R-FGÜ

Zeichen 350.1

Radschnellweg

Unternummer Z 350.1 -

10: Aufstellung rechts

20: Aufstellung links



-10

Zeichen 350.2

Ende des Radschnellwegs

Unternummer Z 350.2 -

10: Aufstellung rechts

20: Aufstellung links



-10

Zeichen 354

Wasserschutzgebiet

**Zeichen 356**

Verkehrshelfer

**Zeichen 357**

Sackgasse

Unternummer Z 357 -

50: für Radverkehr und Fußgänger

durchlässige Sackgasse

51: für Fußgänger durchlässige Sackgasse

52: für Radverkehr durchlässige Sackgasse



-50

**Zeichen 358**

Erste Hilfe



Zeichen 363

Polizei

**Zeichen 365**weitere Hinweise mit
grafischen SymbolenFernsprecher
-50Notrufsäule
-51Tankstelle
-52Tankstelle mit Autogas
-53Tankstelle mit Erdgas
-54Autobahnhotel
-55Autobahngasthaus
-56Autobahnkiosk
-57Toilette
-58Autobahnkapelle
-59Zelt- und Wohnwagenplatz
-60Informationsstelle
-61Pannenhilfe
-62Fußgängerunter-
führung
-63Fußgängerüber-
führung
-64

Zeichen 365weitere Hinweise mit
grafischen Symbolen**Ladestation für
Elektrofahrzeuge**
-65**Wasserstofftankstelle**
-66**Wohnmobilplatz**
-67**Wohnmobil-
und Wohnwagenplatz**
-68**Tankstelle mit
Flüssigerdgas**
-69**Tankmöglichkeit
verschiedene Kraftstoffarten¹⁾**
-70

600 x 750

**Tankmöglichkeit
alle Kraftstoffarten**
-71

600 x 900

¹⁾ Es sind nur die vorhandenen Kraftstoffarten anzuzeigen.

Zeichen 385
Ortshinweistafel

Ausführung nach RWB

Zeichen 386.1
Touristischer Hinweis

Ausführung nach RfB

Touristischer Hinweis
als Wegweiser

-10

Unternummer Z 386.1 -10: Wegweiser linksweisend
11: Vorwegweiser linksw.
12: Pfeilwegweiser linksw.20: Wegweiser rechtsw.
21: Vorwegweiser rechtsw.
22: Pfeilwegweiser rechtsw.
30: Vor-/ Wegweiser geradeaus
40: Pfeilwegweiser doppels.

-11



-12

Touristischer Hinweis
mit Bezugsziel

-50

Unternummer Z 386.1 -50: Variante "in"
51: Variante "via"
52: Variante "Richtung"Touristischer Hinweis
Fluss oder Kanal

-53

Zeichen 386.2

Touristische Route



Ausführung nach RfB

Touristischer Route
als Wegweiser

-10

Unternummer Z 386.2 -

10: Wegweiser linksweisend

20: Wegweiser rechtsweisend

11: Vorwegweiser linksweisend

21: Vorwegweiser rechtsweisend

12: Pfeilwegweiser linksweisend

22: Pfeilwegweiser rechtsw.

30: Vor-/ Wegweiser geradeaus

40: Pfeilwegweiser doppels.



-11



-12

Touristische Route
mit Bezugsziel

-51

Unternummer Z 386.2 -

51: Variante "via"

52: Variante "Richtung"

Touristische Route
als Hinweisschild

-53

Zeichen 386.3Touristische
Unterrichtungstafel

-50



Ausführung nach RfB

Unternummer Z 386.3 -50: Erinnerungstafel gemäß "Brocken-Erklärung"
(VkBf. 2008 S. 438, 503)

Zeichen 390

Mautpflicht nach dem
Bundesfernstraßenmautgesetz

**Zeichen 390.2**

Ende der Mautpflicht nach dem
Bundesfernstraßenmautgesetz

**Zeichen 391**

Mautpflichtige Strecke

**Zeichen 392**

Zollstelle

**Zeichen 393**

Informationstafel
an Grenzübergangsstellen

an der Autobahn (3600 x 2500)
an anderen Straßen (2400 x 1650)



Ausführung gemäß VwBl. 1981 S. 241

Zeichen 394

Laternenring

Höhe: 70



Unternummer Z 394 -
50: Schild (70 x 150)

Zeichen 401
Bundesstraßen

Ausführung nach RWBA oder RWB

Zeichen 405
Autobahnen

Ausführung nach RWBA oder RWB

Zeichen 406
Knotenpunkte der Autobahnen
(in Kombination mit Zeichen 450-52)

-51

Unternummer Z 406 -
50: ein- oder zweistellige Nummer
51: drei- oder mehrstellige Nummer



-50

Ausführung nach RWBA

Zeichen 410
Europastraßen

Ausführung nach RWBA oder RWB

Zeichen 415Pfeilwegweiser auf
BundesstraßenUnternummer Z 415 -10: linksweisend
20: rechtsweisend
40: doppelseitig-10
Ausführung nach RWB**Zeichen 418**Pfeilwegweiser auf
sonstigen StraßenUnternummer Z 418 -10: linksweisend
20: rechtsweisend
40: doppelseitig-20
Ausführung nach RWB**Zeichen 419**Pfeilwegweiser auf
sonstigen Straßen
mit geringerer
VerkehrsbedeutungUnternummer Z 419 -10: linksweisend
20: rechtsweisend
40: doppelseitig-20
Ausführung nach RWB

Zeichen 421

Pfeilwegweiser für
bestimmte Verkehrsarten

KFZ mit einer zulässigen
Gesamtmasse über 3,5t

Ausführung nach RUB oder gemäß den
Richtlinien für die Anordnung von verkehrs-
regelnden Maßnahmen für den Transport
gefährlicher Güter auf Straßen

Unternummer Z 421 -

10: linksweisend
20: rechtsweisend
40: doppelseitig



-20

kennzeichnungspfl. Fahrzeuge
mit gefährlichen Gütern

Unternummer Z 421 -

11: linksweisend
21: rechtsweisend
41: doppelseitig



-21

Fahrzeuge mit wasser-
gefährdender Ladung

Unternummer Z 421 -

12: linksweisend
22: rechtsweisend
42: doppelseitig



-22

Zeichen 422**Wegweiser für bestimmte Verkehrsarten**

Ausführung nach RUB oder gemäß den Richtlinien für die Anordnung von verkehrsregelnden Maßnahmen für den Transport gefährlicher Güter auf Straßen

KFZ mit einer zulässigen Gesamtmasse über 3,5t

Unternummer Z 422 -

- 10: hier links
- 11: links einordnen
- 20: hier rechts
- 21: rechts einordnen
- 30: geradeaus



-30



-11



-20

kennzeichnungspf. Fahrz. mit gefährlichen Gütern

Unternummer Z 422 -

- 12: hier links
- 13: links einordnen
- 22: hier rechts
- 23: rechts einordnen
- 32: geradeaus



-32



-13



-22

Fahrzeuge mit wassergefährdender Ladung

Unternummer Z 422 -

- 14: hier links
- 15: links einordnen
- 24: hier rechts
- 25: rechts einordnen
- 34: geradeaus



-34



-15



-24

Radverkehr

Unternummer Z 422 -

- 16: hier links
- 17: links einordnen
- 26: hier rechts
- 27: rechts einordnen
- 36: geradeaus



-36



-17



-26

Zeichen 430

Pfeilwegweiser zur Autobahn

Unternummer Z 430 -

10: linksweisend
20: rechtsweisend
40: doppelseitig



-20

Ausführung nach RWB

Zeichen 432

Pfeilwegweiser zu Zielen mit erheblicher Verkehrsbedeutung

Unternummer Z 432 -

10: linksweisend
20: rechtsweisend
40: doppelseitig



-20

Ausführung nach RWB

Zeichen 434

Tabellenwegweiser

Unternummer Z 434 -

50: kompakte Form
51: teilaufgelöste Form



-50



-51

Ausführung nach RWB



-52



-53

Unternummer Z 434 -

aufgelöste Form (nur innerorts)
52: mit Bundesstraßennummer
53: ohne Bundesstraßennummer

Ausführung nach RWB

Zeichen 437

Straßennamensschild

Goethestraße

Ausführung nach RWB

Zeichen 438

Vorwegweiser außerhalb von Autobahnen



Ausführung nach RWB

Zeichen 439

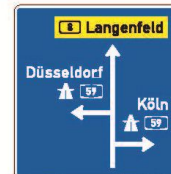
Gegliedelter Vorwegweiser außerhalb von Autobahnen



Ausführung nach RWB

Zeichen 440

Vorwegweiser zur Autobahn



Ausführung nach RWBA

Zeichen 441









Gegliedelter Vorwegweiser zur Autobahn



Ausführung nach RWBA

Zeichen 442¹⁾**Vorwegweiser für bestimmte Verkehrsarten**

Ausführung nach RUB oder gemäß den Richtlinien für die Anordnung von verkehrsregelnden Maßnahmen für den Transport gefährlicher Güter auf Straßen

KFZ mit einer zulässigen Gesamtmasse über 3,5t	im Kreisverkehr	 -24	 -20
<u>Unternummer Z 442 -</u> 10: linksweisend 20: rechtsweisend 50: ohne Pfeilsymbol	<u>Unternummer Z 442 -</u> 14: linksweisend 24: rechtsweisend 30: geradeausweisend		
kennzeichnungspfl. Fahrz. mit gefährlichen Gütern	im Kreisverkehr	 -15	 -21
<u>Unternummer Z 442 -</u> 11: linksweisend 21: rechtsweisend 51: ohne Pfeilsymbol	<u>Unternummer Z 442 -</u> 15: linksweisend 25: rechtsweisend 31: geradeausweisend		
Fahrzeuge mit wasser-gefährdender Ladung	im Kreisverkehr	 -32	 -22
<u>Unternummer Z 442 -</u> 12: linksweisend 22: rechtsweisend 52: ohne Pfeilsymbol	<u>Unternummer Z 442 -</u> 16: linksweisend 26: rechtsweisend 32: geradeausweisend		
Radverkehr	im Kreisverkehr	 -33	 -23
<u>Unternummer Z 442 -</u> 13: linksweisend 23: rechtsweisend 53: ohne Pfeilsymbol	<u>Unternummer Z 442 -</u> 17: linksweisend 27: rechtsweisend 33: geradeausweisend		

1) Vorwegweiser geradeaus gemäß Zeichen 422

Zeichen 448

Ankündigungstafel



-50
Unternummer Z 448 -
 50: auf anderen Straßen
 außerhalb von Autobahnen
 (Ausführung nach RWB)



Ausführung nach RWBA




Ausführung nach RWBA

Zeichen 448.1

Autohof

2000 x 2800



Ausführung nach RWBA

Zeichen 449

Vorwegweiser auf Autobahnen



-50
Unternummer Z 449 -
 50: auf anderen Straßen außerhalb
 von Autobahnen (Ausführung nach RWB)

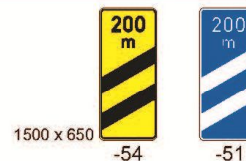


Ausführung nach RWBA

Zeichen 450

Ankündigungsbake

Unternummer Z 450 -
 50: einstreifig (100 m)
 51: zweistreifig (200 m)
 52: dreistreifig (300 m)
 53: einstreifig (100 m, gelb)
 54: zweistreifig (200 m, gelb)
 55: dreistreifig (300 m, gelb)



1500 x 650

Ausführung nach RWBA/RWB

Zeichen 453

Entfernungstafel

Unternummer Z 453 -
 50: auf autobahnähnlich
 ausgebauten,
 zweibahnigen Straßen
 (Ausführung nach RWB)



-50



Ausführung nach RWBA

Zeichen 454

Umleitungswegweiser

Unternummer Z 454 -

10: linksweisend
 20: rechtsweisend
 40: doppelseitig

350 x 1250

Umleitung

-20

Ausführung nach RUB

Zeichen 455.1Ankündigung oder Fortsetzung
der Umleitung

-10

Ausführung nach RUB, bei Bedarf mit Nummerierung



-50



-30



-12



-11



-31



-13



-23

Unternummer Z 455.1 -

10: Vorankündigung links 20: Vorankündigung rechts 30: geradeaus
 11: hier links 21: hier rechts 31: im Kreisverkehr geradeaus
 12: links einordnen 22: rechts einordnen 50: ohne Pfeilsymbol
 13: im Kreisverkehr links 23: im Kreisverkehr rechts

Zeichen 455.2Ende der Umleitung
(in Verbind. m. Z 455.1)

Ausführung nach RUB, bei Bedarf mit Nummerierung

Zeichen 457.1

Umleitungsankündigung

350 x 1050

Umleitung

Ausführung nach RUB

Zeichen 457.2

Ende der Umleitung

350 x 1050

Umleitung

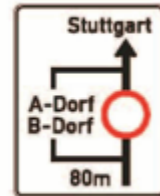
Ausführung nach RUB

1) Anordnung in Verbindung mit Zeichen 1000-13, 1000-23 oder 1000-34

Zeichen 458

Planskizze

Ausführung nach RUB
Die Entfernungsangabe
ist variabel.



Zeichen 460

Bedarfsumleitung

Ausführung nach RUB



-30



-50



-20



-21



-22



-31



-13



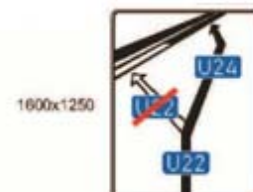
-23

Unternummer Z 460 -

- | | | |
|---------------------------|----------------------------|-------------------------------|
| 10: Vorankündigung links | 20: Vorankündigung rechts | 30: geradeaus |
| 11: hier links | 21: hier rechts | 31: im Kreisverkehr geradeaus |
| 12: links einordnen | 22: rechts einordnen | 50: ohne Pfeilsymbol |
| 13: im Kreisverkehr links | 23: im Kreisverkehr rechts | |

Zeichen 466

Weiterführende Bedarfsumleitung



Ausführung nach RUB

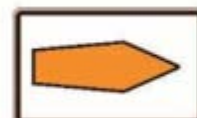
Zeichen 467.1

Umlenkungspfeil (Streckenempfehlung)

Unternummer Z 467.1 -

- | |
|-------------------|
| 10: linksweisend |
| 20: rechtsweisend |
| 30: geradeaus |

1600x2500
(600x1250
für Bestätigung)



Ausführung nach RWVZ

Zeichen 467.2

Umlenkungspfeil Ende (Ende einer Streckenempfehlung)

2500x1600



Ausführung nach RWVZ

1) Anordnung in Verbindung mit Zeichen 1000-13, 1000-23 oder 1000-34

Zeichen 501 Überleitungstafel

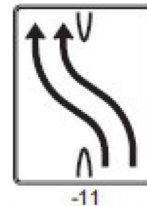
- ohne Gegenverkehr

Sind weitere Fahrstreifen vorhanden, ist die Darstellung entsprechend anzupassen.

Unternummer Z 501 -

- | | |
|---------------------------|----------------------------|
| 10: 1-streifig nach links | 20: 1-streifig nach rechts |
| 11: 2-streifig nach links | 21: 2-streifig nach rechts |
| 12: 3-streifig nach links | 22: 3-streifig nach rechts |

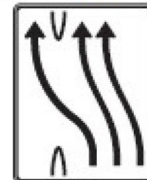
160 0x1250



-11

Unternummer Z 501 -

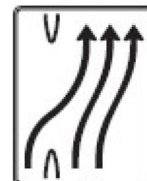
- 13: 2-streifig nach links, davon 1 Fahrstreifen übergeleitet
 14: 3-streifig nach links, davon 1 Fahrstreifen übergeleitet
 15: 3-streifig nach links, davon 2 Fahrstreifen übergeleitet
 52: 4-streifig nach links, davon 1 Fahrstreifen übergeleitet*
 53: 4-streifig nach links, davon 2 Fahrstreifen übergeleitet*
 54: 4-streifig nach links, davon 3 Fahrstreifen übergeleitet*



-14

Unternummer Z 501 -

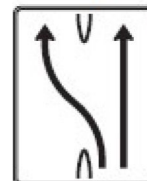
- 23: 2-streifig nach rechts, davon 1 Fahrstreifen übergeleitet
 24: 3-streifig nach rechts, davon 1 Fahrstreifen übergeleitet
 25: 3-streifig nach rechts, davon 2 Fahrstreifen übergeleitet
 62: 4-streifig nach rechts, davon 1 Fahrstreifen übergeleitet*
 63: 4-streifig nach rechts, davon 2 Fahrstreifen übergeleitet*
 64: 4-streifig nach rechts, davon 3 Fahrstreifen übergeleitet*



-24

Unternummer Z 501 -

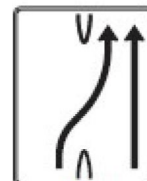
- 16: 2-streifig, davon linker Fahrstreifen nach links übergeleitet und rechter Fahrstreifen geradeaus
 17: 3-streifig, davon linker Fahrstreifen nach links übergeleitet und die beiden rechten Fahrstreifen geradeaus
 18: 3-streifig, davon die beiden linken Fahrstreifen nach links übergeleitet und rechter Fahrstreifen geradeaus
 19: 4-streifig, davon linker Fahrstreifen nach links übergeleitet und die drei rechten Fahrstreifen geradeaus*
 50: 4-streifig, davon die beiden linken Fahrstreifen nach links übergeleitet und die beiden rechten Fahrstreifen geradeaus*
 51: 4-streifig, davon die drei linken Fahrstreifen nach links übergeleitet und rechter Fahrstreifen geradeaus*



-16

Unternummer Z 501 -

- 26: 2-streifig, davon linker Fahrstreifen nach rechts übergeleitet und rechter Fahrstreifen geradeaus
 27: 3-streifig, davon linker Fahrstreifen nach rechts übergeleitet und die beiden rechten Fahrstreifen geradeaus
 28: 3-streifig, davon die beiden linken Fahrstreifen nach rechts übergeleitet und rechter Fahrstreifen geradeaus
 29: 4-streifig, davon linker Fahrstreifen nach rechts übergeleitet und die drei rechten Fahrstreifen geradeaus*
 60: 4-streifig, davon die beiden linken Fahrstreifen nach rechts übergeleitet und die beiden rechten Fahrstreifen geradeaus*
 61: 4-streifig, davon die drei linken Fahrstreifen nach rechts übergeleitet und rechter Fahrstreifen geradeaus*

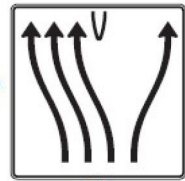


-26

Zeichen 501**Überleitungstafel**

- ohne Gegenverkehr

1600x1600




-75

Unternummer Z 501 -

- 70: 2-streifig, davon linker Fahrstreifen nach links übergeleitet und rechter Fahrstreifen nach rechts verschwenkt
 71: 3-streifig, davon linker Fahrstreifen nach links übergeleitet und die beiden rechten Fahrstreifen nach rechts verschwenkt*
 72: 3-streifig, davon die beiden linken Fahrstreifen nach links übergeleitet und rechter Fahrstreifen nach rechts verschwenkt*
 73: 4-streifig, davon linker Fahrstreifen nach links übergeleitet und die drei rechten Fahrstreifen nach rechts verschwenkt*
 74: 4-streifig, davon die beiden linken Fahrstreifen nach links übergeleitet und die beiden rechten Fahrstreifen nach rechts verschwenkt*
 75: 4-streifig, davon die drei linken Fahrstreifen nach links übergeleitet und rechter Fahrstreifen nach rechts verschwenkt*

1600x1600

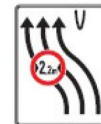


-85

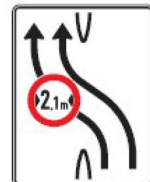
Unternummer Z 501 -

- 80: 2-streifig, davon linker Fahrstreifen nach rechts übergeleitet und rechter Fahrstreifen nach links verschwenkt
 81: 3-streifig, davon linker Fahrstreifen nach rechts übergeleitet und die beiden rechten Fahrstreifen nach links verschwenkt*
 82: 3-streifig, davon die beiden linken Fahrstreifen nach rechts übergeleitet und rechter Fahrstreifen nach links verschwenkt*
 83: 4-streifig, davon linker Fahrstreifen nach rechts übergeleitet und die drei rechten Fahrstreifen nach links verschwenkt*
 84: 4-streifig, davon die beiden linken Fahrstreifen nach rechts übergeleitet und die beiden rechten Fahrstreifen nach links verschwenkt*
 85: 4-streifig, davon die drei linken Fahrstreifen nach rechts übergeleitet und rechter Fahrstreifen nach links verschwenkt*

* Größe abweichend vom Standard gemäß VwV-StVO zu den Zeichen 501 bis 546 Randnummer 6: 1600 x 1600 mm“

Zeichen 505**Überleitungstafel**- ohne Gegenverkehr
mit integriertem
Zeichen 264

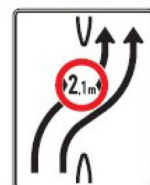
-12



-11

Unternummer Z 505 -

- 11: 2-streifig nach links
 12: 3-streifig nach links



-21

Unternummer Z 505 -

- 21: 2-streifig nach rechts
 22: 3-streifig nach rechts

Z 264 kann gemäß Anlage 2 lfd. Nr. 38 StVO auch in anderen Tafeln integriert sein


Zeichen 511**Verschwenkungstafel**

- ohne Gegenverkehr

Sind weitere Fahrstreifen vorhanden, ist die Darstellung entsprechend anzupassen.

Unternummer Z 511 -

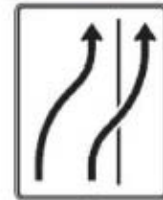
- | | |
|---------------------------|----------------------------|
| 10: 1-streifig nach links | 20: 1-streifig nach rechts |
| 11: 2-streifig nach links | 21: 2-streifig nach rechts |
| 12: 3-streifig nach links | 22: 3-streifig nach rechts |
| 13: 4-streifig nach links | 23: 4-streifig nach rechts |



-11

Unternummer Z 511 -

- 25: 1-streifige Verschwenkung auf den Seitenstreifen
 26: 2-streifige Verschwenkung, 1-streifig auf den Seitenstreifen
 27: 3-streifige Verschwenkung, 1-streifig auf den Seitenstreifen
 28: 4-streifige Verschwenkung, 1-streifig auf den Seitenstreifen*



-26

* Größe abweichend vom Standard gemäß VwV-StVO zu den Zeichen 501 bis 546 Rn 6: 1600 x 1600 mm

Zeichen 512**Verschwenkungstafel**

- mit Gegenverkehr

Sind weitere Fahrstreifen vorhanden, ist die Darstellung entsprechend anzupassen.

Unternummer Z 512 -

- 10: Verschwenkung nach links 1-streifig in Fahrtrichtung und 1-streifig in Gegenrichtung.
 11: Verschwenkung nach links 1-streifig in Fahrtrichtung und 2-streifig in Gegenrichtung.
 12: Verschwenkung nach links 2-streifig in Fahrtrichtung und 1-streifig in Gegenrichtung.
 20: Verschwenkung nach rechts 1-streifig in Fahrtrichtung und 1-streifig in Gegenrichtung.
 21: Verschwenkung nach rechts 1-streifig in Fahrtrichtung und 2-streifig in Gegenrichtung.
 22: Verschwenkung nach rechts 2-streifig in Fahrtrichtung und 1-streifig in Gegenrichtung.



-12

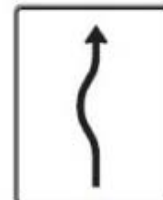
Zeichen 513**Verschwenkungstafel
kurze Verschwenkung**

- ohne Gegenverkehr

Sind weitere Fahrstreifen vorhanden, ist die Darstellung entsprechend anzupassen.

Unternummer Z 513 -

- | | |
|----------------------------|-----------------------------|
| 10: 1-streifig nach links | 20: 1-streifig nach rechts |
| 11: 2-streifig nach links | 21: 2-streifig nach rechts |
| 12: 3-streifig nach links | 22: 3-streifig nach rechts |
| 13: 4-streifig nach links | 23: 4-streifig nach rechts |
| 14: 5-streifig nach links* | 24: 5-streifig nach rechts* |



-10

* Größe abweichend vom Standard gemäß VwV-StVO zu den Zeichen 501 bis 546 Rn 6: 1600 x 1600 mm

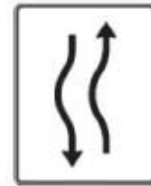
Zeichen 514

Verschwenkungstafel
kurze Verschwenkung
- mit Gegenverkehr

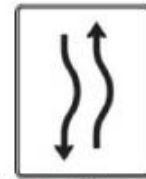
Sind weitere Fahrstreifen
vorhanden, ist die Dar-
stellung entsprechend
anzupassen.

Unternummer Z 514 -

- 10: nach links 1-streifig in Fahrtrichtung und 1-streifig in Gegenrichtung
- 11: nach links 2-streifig in Fahrtrichtung und 1-streifig in Gegenrichtung
- 12: nach links 3-streifig in Fahrtrichtung und 1-streifig in Gegenrichtung
- 13: nach links 1-streifig in Fahrtrichtung und 2-streifig in Gegenrichtung
- 14: nach links 2-streifig in Fahrtrichtung und 2-streifig in Gegenrichtung
- 15: nach links 3-streifig in Fahrtrichtung und 2-streifig in Gegenrichtung*
- 16: nach links 1-streifig in Fahrtrichtung und 3-streifig in Gegenrichtung
- 17: nach links 2-streifig in Fahrtrichtung und 3-streifig in Gegenrichtung*
- 18: nach links 3-streifig in Fahrtrichtung und 3-streifig in Gegenrichtung*



-10



-20

Unternummer Z 514 -

- 20: nach rechts 1-streifig in Fahrtrichtung und 1-streifig in Gegenrichtung
- 21: nach rechts 2-streifig in Fahrtrichtung und 1-streifig in Gegenrichtung
- 22: nach rechts 3-streifig in Fahrtrichtung und 1-streifig in Gegenrichtung
- 23: nach rechts 1-streifig in Fahrtrichtung und 2-streifig in Gegenrichtung
- 24: nach rechts 2-streifig in Fahrtrichtung und 2-streifig in Gegenrichtung
- 25: nach rechts 3-streifig in Fahrtrichtung und 2-streifig in Gegenrichtung*
- 26: nach rechts 1-streifig in Fahrtrichtung und 3-streifig in Gegenrichtung
- 27: nach rechts 2-streifig in Fahrtrichtung und 3-streifig in Gegenrichtung*
- 28: nach rechts 3-streifig in Fahrtrichtung und 3-streifig in Gegenrichtung*

* Größe abweichend vom Standard gemäß VwV-StVO zu den Zeichen 501 bis 546 Randnummer 6: 1600 x 1600 mm

Zeichen 515

Verschwenkungstafel
- ohne Gegenverkehr
mit integriertem
Zeichen 264

Unternummer Z 515 -

- 11: 2-streifig nach links
- 12: 3-streifig nach links
- 21: 2-streifig nach rechts
- 22: 3-streifig nach rechts



-11

Z 264 kann gemäß Anlage 2 lfd. Nummer 38 StVO auch in anderen Tafeln integriert sein.

Zeichen 521

Fahrstreifentafel

- ohne Gegenverkehr

Sind weitere Fahrstreifen vorhanden, ist die Darstellung entsprechend anzupassen.

Unternummer Z 521 -

30: 2-streifig in Fahrtrichtung

31: 3-streifig in Fahrtrichtung

32: 4-streifig in Fahrtrichtung

33: 5-streifig in Fahrtrichtung



-30

Zeichen 522

Fahrstreifentafel

- mit Gegenverkehr

Sind weitere Fahrstreifen vorhanden, ist die Darstellung entsprechend anzupassen.

Unternummer Z 522 -

30: 1-streifig in Fahrtr. u. 1-streifig in Gegenr.

31: 2-streifig in Fahrtr. u. 1-streifig in Gegenr.

32: 1-streifig in Fahrtr. u. 2-streifig in Gegenr.

33: 2-streifig in Fahrtr. u. 2-streifig in Gegenr.

34: 3-streifig in Fahrtr. u. 2-streifig in Gegenr.

35: 2-streifig in Fahrtr. u. 3-streifig in Gegenr.

36: 3-streifig in Fahrtr. u. 3-streifig in Gegenr.

37: 3-streifig in Fahrtr. u. 1-streifig in Gegenr.

38: 1-streifig in Fahrtr. u. 3-streifig in Gegenr.




-31

Zeichen 523

Fahrstreifentafel
- ohne Gegenverkehr
mit integrierten
Zeichen 274

Unternummer Z 523 -

30: 2-streifig in Fahrtrichtung
31: 3-streifig in Fahrtrichtung



Z 274 kann gemäß Anlage 2 lfd. Nummer 49 StVO auch in anderen Tafeln integriert sein.

Zeichen 524¹⁾

Fahrstreifentafel
- ohne Gegenverkehr
mit integriertem
Zeichen 253

Unternummer Z 524 -

30: 2-streifig in Fahrtrichtung
31: 3-streifig in Fahrtrichtung
32: 4-streifig in Fahrtrichtung
33: 5-streifig in Fahrtrichtung




Z 253 kann gemäß Anlage 2 lfd. Nummer 30 StVO auch in anderen Tafeln integriert sein.
Anordnung in Verbindung mit Zeichen 1001-34 oder 1001-35.

Zeichen 525

Fahrstreifentafel
- ohne Gegenverkehr
mit integrierten
Zeichen 275

Unternummer Z 525 -

31: 3-streifig in Fahrtrichtung



Z 275 kann gemäß Anlage 2 lfd. Nummer 52 StVO auch in anderen Tafeln integriert sein.

Zeichen 526

Fahrstreifentafel
- mit Gegenverkehr
mit integriertem
Zeichen 275

Unternummer Z 526 -

31: 2-streifig in Fahrtr. u. 1-streifig in Gegenr.
33: 2-streifig in Fahrtr. u. 2-streifig in Gegenr.



Z 275 kann gemäß Anlage 2 lfd. Nummer 52 StVO auch in anderen Tafeln integriert sein.

1) Anordnung in Verbindung mit Zeichen 1001-34 oder 1001-35

Zeichen 527

Fahrstreifentafel

- ohne Gegenverkehr
mit integrierten
Zeichen 262

Unternummer Z 527 -

30: 2-streifig in Fahrtrichtung

31: 3-streifig in Fahrtrichtung

Z 262 kann gemäß Anlage 2 lfd. Nr. 36 StVO auch in anderen Tafeln integriert sein
Anordnung in Verbindung mit Zeichen 1001-34 oder 1001-35



-30

Zeichen 528

Fahrstreifentafel

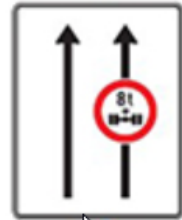
- ohne Gegenverkehr
mit integrierten
Zeichen 263

Unternummer Z 528 -

30: 2-streifig in Fahrtrichtung

31: 3-streifig in Fahrtrichtung

Z 263 kann gemäß Anlage 2 lfd. Nr. 37 StVO auch in anderen Tafeln integriert sein
Anordnung in Verbindung mit Zeichen 1001-34 oder 1001-35



-30

Zeichen 529

Fahrstreifentafel

- ohne Gegenverkehr
mit integrierten
Zeichen 265

Unternummer Z 529 -

30: 2-streifig in Fahrtrichtung

31: 3-streifig in Fahrtrichtung

Z 265 kann gemäß Anlage 2 lfd. Nr. 39 StVO auch in anderen Tafeln integriert sein
Anordnung in Verbindung mit Zeichen 1001-34 oder 1001-35



-30

Zeichen 531

Einengungstafel

- ohne Gegenverkehr

Sind weitere Fahrstreifen
vorhanden, ist die Dar-
stellung entsprechend
anzupassen.

Unternummer Z 531 -

10: Einzug rechts, von 2 auf 1 Fahrstr. 20: Einzug links, von 2 auf 1 Fahrstr.

11: Einzug rechts, von 3 auf 2 Fahrstr. 21: Einzug links, von 3 auf 2 Fahrstr.

12: Einzug rechts, von 4 auf 3 Fahrstr. 22: Einzug links, von 4 auf 3 Fahrstr.

13: Einzug rechts, von 5 auf 4 Fahrstr. 23: Einzug links, von 5 auf 4 Fahrstr.



-10

Unternummer Z 531 -

14: Einzug rechts, von 3 auf 1 Fahrstr. 24: Einzug links, von 3 auf 1 Fahrstr.

15: Einzug rechts, von 4 auf 2 Fahrstr. 25: Einzug links, von 4 auf 2 Fahrstr.

16: Einzug rechts, von 5 auf 3 Fahrstr.* 26: Einzug links, von 5 auf 3 Fahrstr.*



-14

* Größe abweichend vom Standard gemäß VwV-StVO zu den Zeichen 501 bis 546 Rn 6: 1600 x 1600 mm

Zeichen 532

Einengungstafel
- mit Gegenverkehr

Sind weitere Fahrstreifen vorhanden, ist die Darstellung entsprechend anzupassen.

**Unternummer Z 532 -**

- 10: Einzug rechts, noch 1 Fahrstr. u. 1 Fahrstr. in Gegenr.
20: Einzug links, noch 1 Fahrstr. u. 1 Fahrstr. in Gegenr.
21: Einzug links, noch 1 Fahrstr. u. 2 Fahrstr. in Gegenr.



-10

Zeichen 533

Trennungstafel

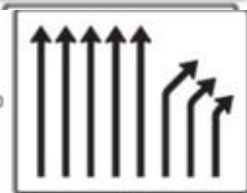
- ohne Gegenverkehr

Sind weitere Fahrstreifen vorhanden, ist die Darstellung entsprechend anzupassen.

Unternummer Z 533 -

- 20: 2-streifig durchgehend u. 1-streifig rechts ab
21: 3-streifig durchgehend u. 1-streifig rechts ab
22: 2-streifig durchgehend u. 2-streifig rechts ab
23: 3-streifig durchgehend u. 2-streifig rechts ab
24: 4-streifig durchgehend u. 1-streifig rechts ab*
25: 4-streifig durchgehend u. 2-streifig rechts ab*
26: 4-streifig durchgehend u. 3-streifig rechts ab*
27: 5-streifig durchgehend u. 1-streifig rechts ab*
28: 5-streifig durchgehend u. 2-streifig rechts ab**
29: 5-streifig durchgehend u. 3-streifig rechts ab**

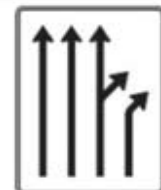
1600x2000



-29

Unternummer Z 533 -

- 60: 2-streifig durchgehend u. 1-streifig
sowie aus dem rechten durchgehenden Fahrstreifen rechts ab
61: 3-streifig durchgehend u. 1-streifig
sowie aus dem rechten durchgehenden Fahrstreifen rechts ab
62: 4-streifig durchgehend u. 1-streifig
sowie aus dem rechten durchgehenden Fahrstreifen rechts ab*
63: 5-streifig durchgehend u. 1-streifig
sowie aus dem rechten durchgehenden Fahrstreifen rechts ab*



-61

* Größe abweichend vom Standard gemäß VwV-StVO zu den Zeichen 501 bis 546 Randnummer 6: 1600 x 1600 mm

** Größe abweichend vom Standard gemäß VwV-StVO zu den Zeichen 501 bis 546 Randnummer 6: 1600 x 2000 mm

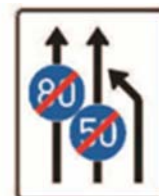
Zeichen 535

Einengungstafel

- ohne Gegenverkehr
mit integrierten
Zeichen 279

Unternummer Z 535 -

- 11: Einzug rechts, noch 2 Fahrstr. in Fahrtr.
21: Einzug links, noch 2 Fahrstr. in Fahrtr.



-11

Z 279 kann gemäß Anlage 2 lfd. Nummer 57 StVO auch in anderen Tafeln integriert sein.

Zeichen 536

Einengungstafel
- mit Gegenverkehr
mit integriertem
Zeichen 279

Unternummer Z 536 -

20: Einzug links, noch 1 Fahrstr. u. 1 Fahrstr. in Gegenr.
21: Einzug links, noch 1 Fahrstr. u. 2 Fahrstr. in Gegenr.



-20

Z 279 kann gemäß Anlage 2 lfd. Nummer 57 StVO auch in anderen Tafeln integriert sein.

Zeichen 537

Fahrstreifentafel
- ohne Gegenverkehr
mit integrierten
Zeichen 278

Unternummer Z 537 -

30: 2-streifig in Fahrtrichtung
31: 3-streifig in Fahrtrichtung



-30

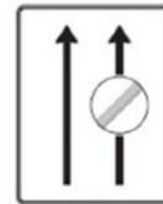
Z 278 kann gemäß Anlage 2 lfd. Nummer 56 StVO auch in anderen Tafeln integriert sein.

Zeichen 538

Fahrstreifentafel
- ohne Gegenverkehr
mit integriertem
Zeichen 282

Unternummer Z 537 -

30: 2-streifig in Fahrtrichtung
31: 3-streifig in Fahrtrichtung



-30

Z 282 kann gemäß Anlage 2 lfd. Nr. 60 StVO auch in anderen Tafeln integriert sein

Zeichen 541

Aufweitungstafel
- ohne Gegenverkehr

Sind weitere Fahrstreifen
vorhanden, ist die Dar-
stellung entsprechend
anzupassen.

Unternummer Z 541 -

10: 1-streifig plus Fahrstreifen links
11: 2-streifig plus Fahrstreifen links
12: 3-streifig plus Fahrstreifen links
13: 4-streifig plus Fahrstreifen links
20: 1-streifig plus Fahrstreifen rechts
21: 2-streifig plus Fahrstreifen rechts
22: 3-streifig plus Fahrstreifen rechts
23: 4-streifig plus Fahrstreifen rechts



-11

Zeichen 542**Aufweitungstafel
- mit Gegenverkehr**

Sind weitere Fahrstreifen vorhanden, ist die Darstellung entsprechend anzupassen.

Unternummer Z 542 -

- 10: 1-streifig plus Fahrstreifen links u. 1 Fahrstr. in Gegenr.
 11: 1-streifig plus Fahrstreifen links u. 2 Fahrstr. in Gegenr.
 12: 2-streifig plus Fahrstreifen links u. 1 Fahrstr. in Gegenr.
 13: 2-streifig plus Fahrstreifen links u. 2 Fahrstr. in Gegenr.
 14: 1-streifig plus Fahrstreifen links u. 3 Fahrstr. in Gegenr.
 15: 2-streifig plus Fahrstreifen links u. 3 Fahrstr. in Gegenr.*

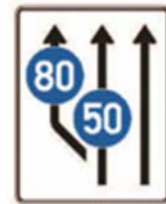


-10

* Größe abweichend vom Standard gemäß VwV-StVO zu den Zeichen 501 bis 546 Randnummer 6: 1600 x 1600 mm

Zeichen 545**Aufweitungstafel
- ohne Gegenverkehr
mit integrierten
Zeichen 275****Unternummer Z 545 -**

- 11: 2-streifig plus Fahrstreifen links



-11

Z 275 kann gemäß Anlage 2 lfd. Nummer 52 StVO auch in anderen Tafeln integriert sein.

Zeichen 546**Aufweitungstafel
- mit Gegenverkehr
mit integriertem
Zeichen 275****Unternummer Z 546 -**

- 10: 1-streifig plus Fahrstreifen links u. 1 Fahrstr. in Gegenr.
 11: 1-streifig plus Fahrstreifen links u. 2 Fahrstr. in Gegenr.



-10

Z 275 kann gemäß Anlage 2 lfd. Nummer 52 StVO auch in anderen Tafeln integriert sein.

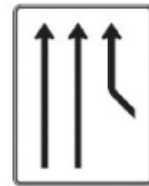
Zeichen 550

Zusammenführungstafel
- an durchgehender Strecke

Sind weitere Fahrstreifen vorhanden, ist die Darstellung entsprechend anzupassen.

Unternummer Z 550 -

- 20: 1-streifig plus 1 Fahrstr. von rechts
- 21: 2-streifig plus 1 Fahrstr. von rechts
- 22: 3-streifig plus 1 Fahrstr. von rechts
- 23: 2-streifig plus 2 Fahrstr. von rechts
- 24: 3-streifig plus 2 Fahrstr. von rechts
- 25: 4-streifig plus 1 Fahrstr. von rechts
- 26: 4-streifig plus 2 Fahrstr. von rechts*
- 27: 4-streifig plus 3 Fahrstr. von rechts**
- 28: 5-streifig plus 1 Fahrstr. von rechts*
- 29: 5-streifig plus 2 Fahrstr. von rechts**
- 60: 5-streifig plus 3 Fahrstr. von rechts**



-21

* Größe abweichend vom Standard gemäß VwV-StVO zu den Zeichen 501 bis 546 Randnummer 6: 1600 x 1600 mm

** Größe abweichend vom Standard gemäß VwV-StVO zu den Zeichen 501 bis 546 Randnummer 6: 1600 x 2000 mm

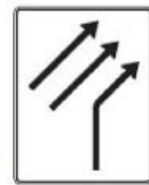
Zeichen 551

Zusammenführungstafel
- an einmündender Strecke

Sind weitere Fahrstreifen vorhanden, ist die Darstellung entsprechend anzupassen.

Unternummer Z 551 -

- 20: 1-streifig einmündend plus 1-streifig durchgehend
- 21: 1-streifig einmündend plus 2-streifig durchgehend
- 22: 2-streifig einmündend plus 2-streifig durchgehend
- 23: 2-streifig einmündend plus 3-streifig durchgehend
- 24: 1-streifig einmündend plus 3-streifig durchgehend
- 25: 1-streifig einmündend plus 4-streifig durchgehend
- 26: 2-streifig einmündend plus 4-streifig durchgehend*
- 27: 3-streifig einmündend plus 4-streifig durchgehend*
- 28: 1-streifig einmündend plus 5-streifig durchgehend*
- 29: 2-streifig einmündend plus 5-streifig durchgehend*
- 60: 3-streifig einmündend plus 5-streifig durchgehend*



-21

* Größe abweichend vom Standard gemäß VwV-StVO zu den Zeichen 501 bis 546 Randnummer 6: 1600 x 1600 mm

Zeichen 590
 Blockumfahrung
Unternummer Z 590 -

- 10: Blockumfahrung rechts, links, links
- 11: Blockumfahrung rechts, rechts, rechts



-10